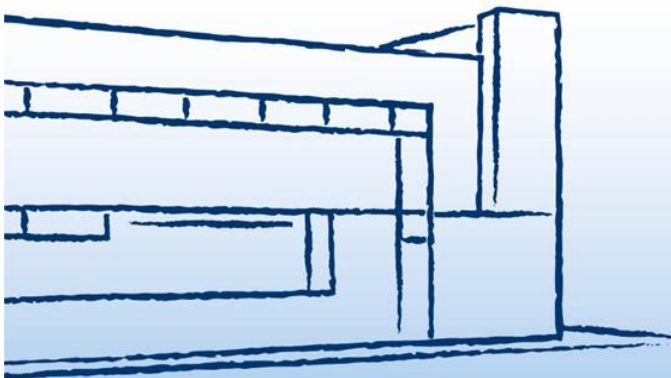


Standortexposé

Interkommunales Industriegebiet
Schrems-Kottinghörmanns



Die Wirtschaftsagentur
des Landes Niederösterreich



**alles eine frage
des standorts.
standort & service**

Unternehmensbereich Standort & Service
Investorenservice und Wirtschaftspark



Industriegebiet Schrems-Kottinghörmanns

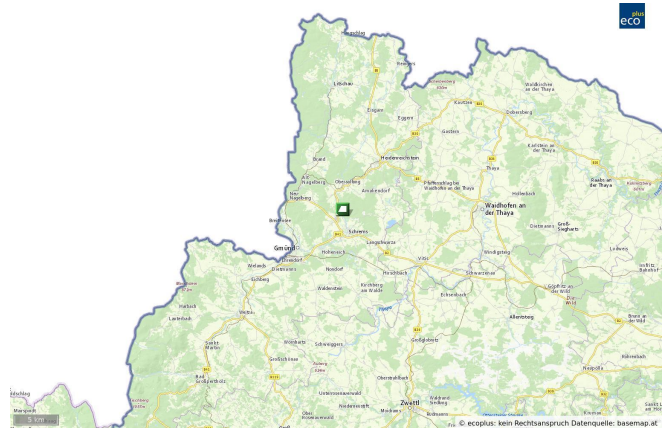


Basisdaten

Objektnummer:	1405
Gesamtfläche:	18.700 m ² teilbar ab 1.000 m ²
Widmung:	BI-A Bauland Industriegebiet Aufschließungszone
Infrastruktur:	Breitband/Internet, Gas, Kanal, Strom, Telekommunikation (Telefon, ISDN), Trinkwasser
Erwerbsart:	Kauf
Gesamtpreis:	auf Anfrage
Preis / m²:	€ 6,50

Lage / Erreichbarkeit

- Bezirk: Gmünd , Pol. Gemeinde: Schrems
 Autobahn A7 in 82 km
 Bahnhof Pürbach in 6 km
 Flughafen Linz in 115 km
 Flughafen Schwechat in 160 km
 Bundesstraße B2 / B30 in 0 km
 - östlich von Schrems direkt an der Kreuzung B2 und B30
 - Schnellstraße S33, S5 Anschluss Krems in ca. 100 km
 - Grenzübergang Ceske Velenice (CZ) in 8 km



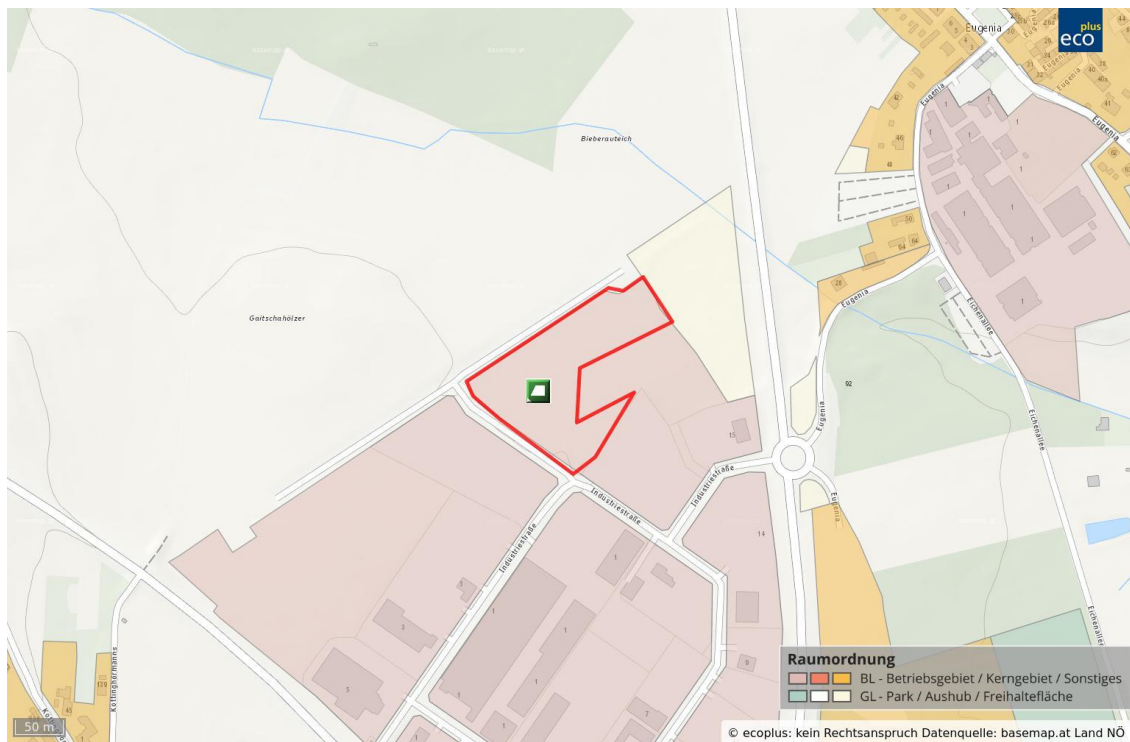
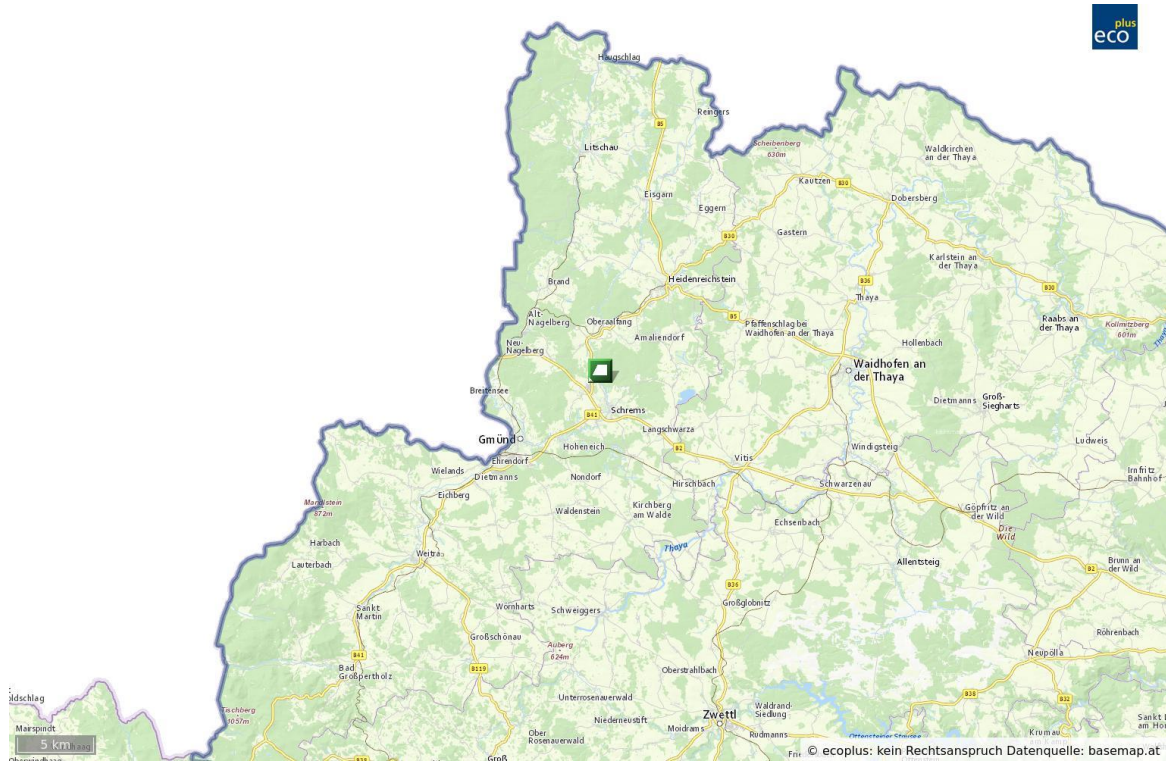
Detailbeschreibung

- Grundstück im Industriegebiet Kottinghormanns
- im Eigentum der Stadtgemeinde Schrems
- angesiedelte Unternehmen in unmittelbarer Nähe: ELK Fertighaus AG, Meindl Transport Ges mbH, Weinhappl GesmbH, Abfuhrgemeinschaft Brantner-Dürr, Leopold Pfeiffer Steinmetzmeister GesmbH, BZ-Bau GesmbH, Pilz Teiglingsproduktion, ...
- Gewerbeförderungen über Antrag an den Gemeinderat möglich (Zinsenzuschüsse, etc.)

Kontakt

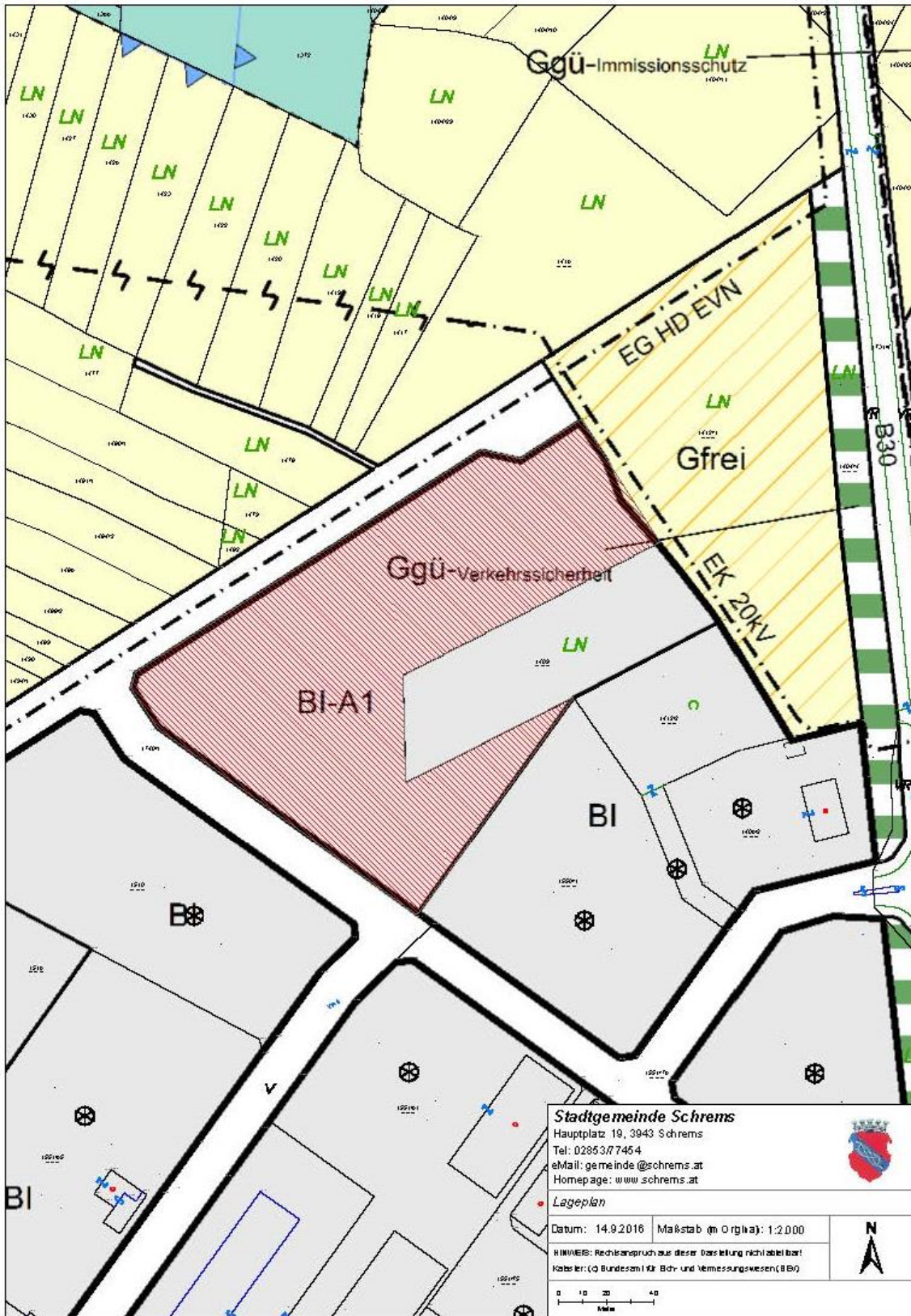
Firma / Gemeinde:	Stadtgemeinde Schrems	Ansprechpartner:	Carmen Fichtenbauer
Adresse:	Hauptplatz 19, 3943 Schrems	Tel \ Mobil:	+43 2853 77454-35
E-mail:	carmen.fichtenbauer@schrems.at	Web:	http://www.schrems.gv.at

Karten / Fotos



Unternehmensbereich Standort & Service
 Investorenservice und Wirtschaftsparks

alles eine frage
 des standorts.
 standort & service



Unternehmensbereich Standort & Service
 Investorenservice und Wirtschaftsparks

alles eine frage
 des standorts.
 standort & service