Die Wirtschaftsagentur des Landes Niederösterreich

Standortexposé

Interkommunales Industriegebiet Schrems-Kottinghörmanns

St. Pölten, am 10.10.2016

ecoplus. öffnet standorte.
Unternehmensbereich Standort & Service
Investorenservice und Wirtschaftsparks

Interkommunales Industriegebiet Schrems-Kottinghörmanns

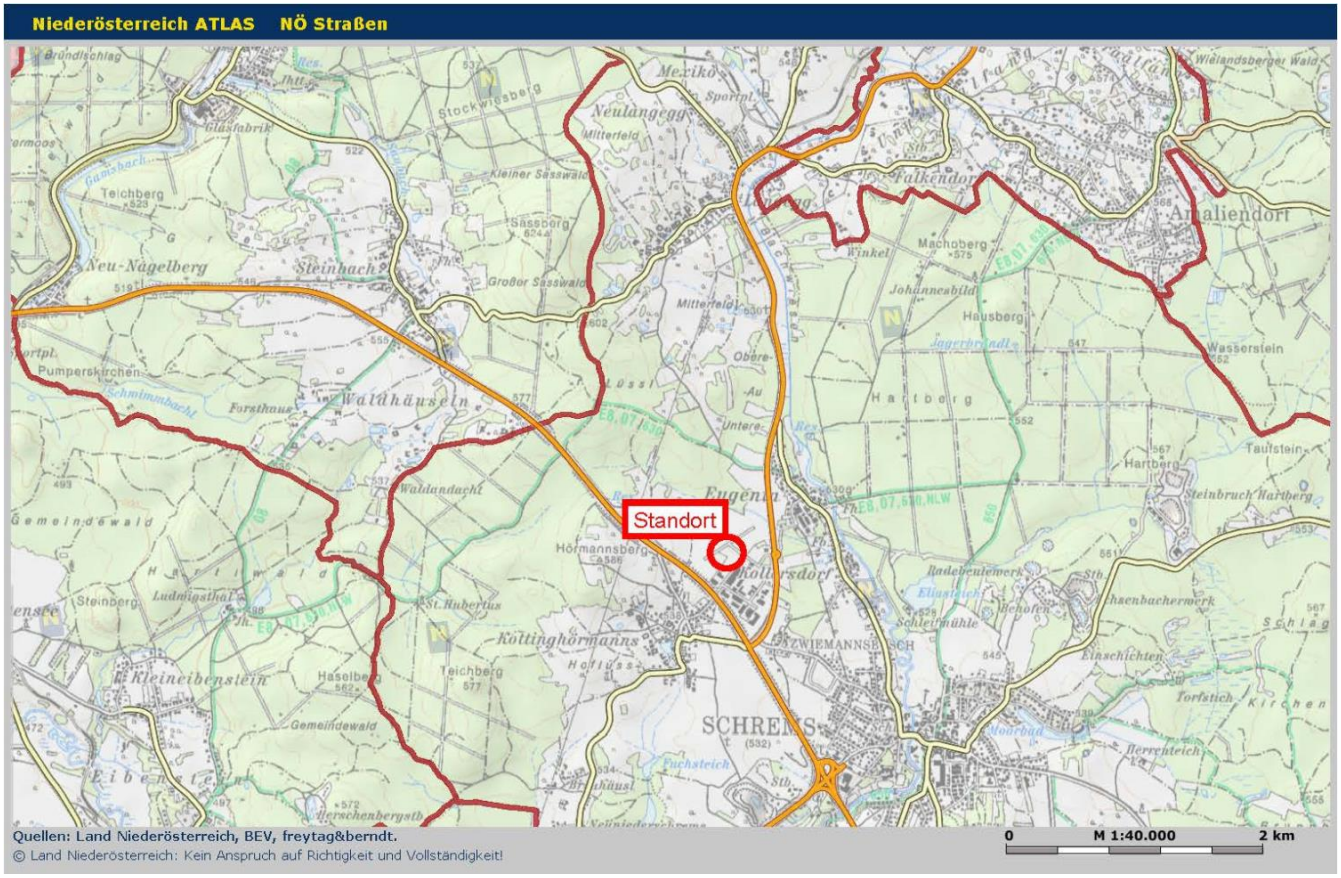

Lage / Erreichbarkeit

Bezirk: Gmünd , Pol. Gemeinde: Schrems
Autobahn A7 in 82 km
Bahnhof Pürbach in 6 km
Flughafen Linz in 115 km
Flughafen Schwechat in 160 km
Bundesstraße B2 / B30 in 0 km
- östlich von Schrems direkt an der Kreuzung B2 und B30

- Schnellstraße S33, S5 Anschluss Krems in ca. 100 km

- Grenzübergang Ceske Velenice (CZ) in 8 km

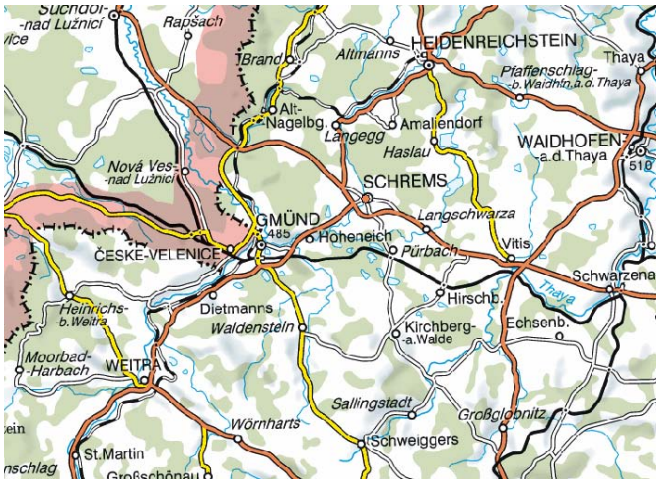

ecoplus. öffnet standorte.
Unternehmensbereich Standort & Service
Investorenservice und Wirtschaftsparks

Fläche / Infrastruktur

Objektart: Grundstück
Gesamtfläche: 30 ha, davon noch 18.700 m² verfügbar, teilbar ab 1.000 m²
Widmung: BI-A Bauland Industriegebiet Aufschließungszone
Infrastruktur: Breitband/Internet, Gas, Kanal, Strom, Telekommunikation (Telefon, ISDN), Trinkwasser

Detailbeschreibung

- Grundstück im Industriegebiet Kottinghörmanns
- im Eigentum der Stadtgemeinde Schrems
- angesiedelte Unternehmen in unmittelbarer Nähe: ELK Fertighaus AG, Meindl Transport Ges mbH, Weinhappl GesmbH, Abfuhrgemeinschaft Brantner-Dürr, Leopold Pfeiffer Steinmetzmeister GesmbH, BZ-Bau GesmbH, Pilz Teiglingsproduktion, ...
- Gewerbeförderungen über Antrag an den Gemeinderat möglich (Zinsenszuschüsse, etc.)

Kaufpreis

Preis / m²: auf Anfrage

Kontakt

Firma / Gemeinde:	Stadtgemeinde Schrems	Ansprechpartner:	Carmen Fichtenbauer
Adresse:	Hauptplatz 19, 3943 Schrems	Tel \ Mobil:	+43 2853 77454-35
E-mail:	carmen.fichtenbauer@schrems.at	Web:	www.schrems.gv.at

Pläne / Fotos

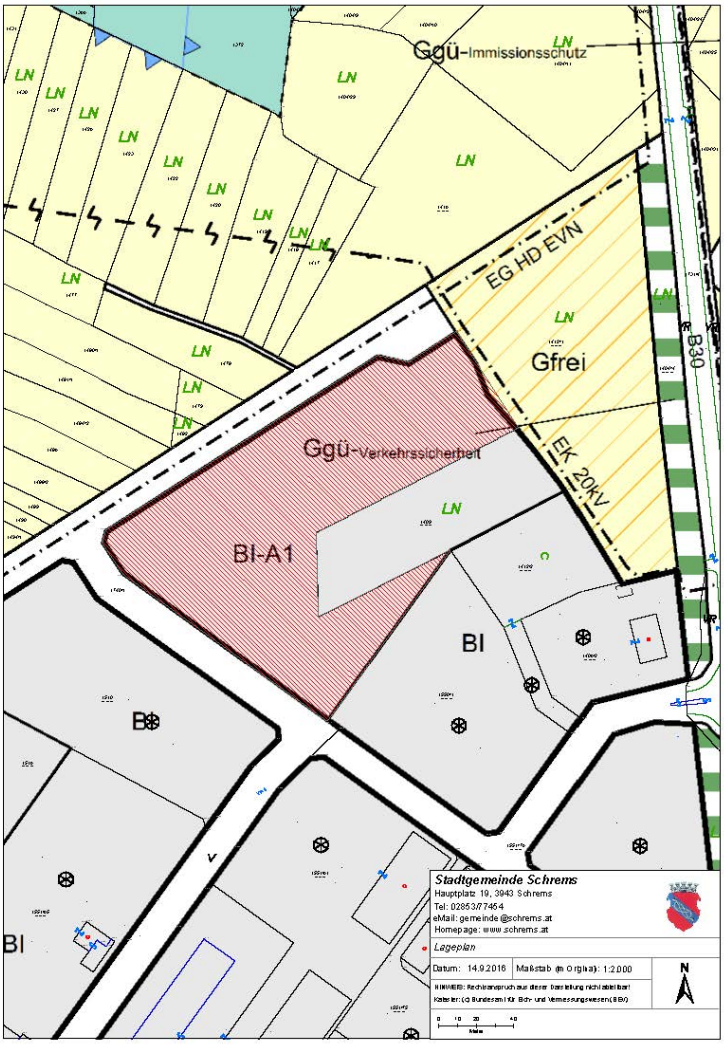
Ggü-Immissionsschutz
LN
EG HD EVN
Gfrei
B20
Ggü-Verkehrssicherheit
EK 20kV
BI-A1
BI
B
V
Stadtgemeinde Schrems
Hauptplatz 19, 3943 Schrems
Tel: 02853/7464
eMail: gemeinde@schrems.at
Homepage: www.schrems.at
Lageplan
Datum: 14.9.2016
Maßstab (in Orginal): 1:2.000
N